







LEGENDA

-  BAIRROS
-  SISTEMA VIÁRIO
-  FAIXA DE DOMÍNIO - RODOVIA
-  HIDROGRAFIA
-  TRECHOS CANALIZADOS
-  LIMITE MUNICIPAL

PLANO DIRETOR MUNICIPAL DE SÃO PEDRO DA SERRA



PREFEITURA MUNICIPAL DE SÃO PEDRO DA SERRA



LATUS CONSULTORIA, PESQUISA E ACESSORIA DE PROJETOS LTDA.

ANEXO 3 - BAIRROS

Responsabilidade Técnica: Arq. e Urb. MANOELA TOSIN  
 Elaboração Cartográfica: Arq. e Urb. RAQUEL WERNER DE VARGAS