













LEGENDA

-  ZONAS ESPECIAIS DE INTERESSE SOCIAL
-  ZONA CONSOLIDADA
-  ZONA EM ESTRUTURAÇÃO
-  ZONA DE OCUPAÇÃO FUTURA
-  ZONA DE DESENVOLVIMENTO
-  ZONA RESTRITA
-  SISTEMA VIÁRIO
-  FAIXA DE DOMÍNIO - RODOVIA
-  HIDROGRAFIA
-  TRECHOS CANALIZADOS
-  PERÍMETRO URBANO
-  LIMITE MUNICIPAL

PLANO DIRETOR MUNICIPAL DE SÃO PEDRO DA SERRA



PREFEITURA MUNICIPAL DE SÃO PEDRO DA SERRA



LATUS CONSULTORIA, PESQUISA E ACESSORIA DE PROJETOS LTDA.

ANEXO 14 - ZONAS ESPECIAIS DE INTERESSE SOCIAL

Responsabilidade Técnica: Arq. e Urb. MANOELA TOSIN  
 Elaboração Cartográfica: Arq. e Urb. RAQUEL WERNER DE VARGAS